

СОГЛАСОВАНО

Начальник Муниципального органа
«Управление образования городского
округа Краснотурьинск»


"30" августа 2020 г. Е.К. Шрайнер

СОГЛАСОВАНО

Начальник ОГИБДД МО МВД
России «Краснотурьинский»
майор полиции


"30" августа 2020 г. А.В.Клинк

УТВЕРЖДЕНО

заведующий муниципального автономного
дошкольного образовательного учреждения
«Детский сад № 34»


"30" августа 2020 г. О.К. Костина

ПАСПОРТ

дорожной безопасности

муниципального автономного дошкольного образовательного

учреждения «Детский сад № 34»

2020 год

Общие сведения

Муниципальное автономное дошкольное образовательное учреждение
«Детский сад № 34»

(Полное наименование образовательной организации)

Юридический адрес: 624440, Свердловская область, г. Краснотурьинск, ул.
Олега Кошевого, 7

Фактический адрес: 624440, Свердловская область, г. Краснотурьинск, ул.
Олега Кошевого, 7

Руководители образовательной организации:

Заведующий Костина Ольга Каримовна 8 (34384) 5-92-70
(фамилия, имя, отчество) (телефон)

Ответственные работники
муниципального органа
образования

заместитель начальника МОУО Янтилин Р.Р.
(должность) (фамилия, имя, отчество)
8 (34384) 98902 добавочный 2253
(телефон)

Ответственные от
Госавтоинспекции

(должность) (фамилия, имя, отчество)

(должность) (фамилия, имя, отчество)

(телефон)

Ответственные работники
за мероприятия по профилактике
детского травматизма

воспитатель Грендингер Мария Михайловна
(должность) (фамилия, имя, отчество)
8 (34384) 5-92-70
(телефон)

Руководитель или ответственный
работник дорожно-эксплуатационной
организации, осуществляющей
содержание улично-дорожной
сети (УДС)*

(фамилия, имя, отчество) (телефон)

* Дорожно-эксплуатационные организации, осуществляющие содержание УДС и ТСОДД, несут ответственность в соответствии с законодательством Российской Федерации (Федеральный закон «О безопасности дорожного движения» от 10 декабря 1995 г. № 196-ФЗ, Кодекс Российской Федерации об административных правонарушениях, Гражданский кодекс Российской Федерации)

Руководитель или ответственный
работник дорожно-эксплуатационной
организации, осуществляющей
содержание технических средств
организации дорожного
движения (ТСОДД)*

_____ (фамилия, имя, отчество)

_____ (телефон)

Количество воспитанников 95

Наличие уголка по БДД уголки имеются в каждой возрастной группе и в коридоре на 1 этаже

_____ (если имеется, указать место расположения)

Наличие класса по БДД имеется, на 1 этаже

_____ (если имеется, указать место расположения)

Наличие автогородка (площадки) по БДД на территории имеется площадка с дорожной разметкой и комплектом знаков

Наличие автобуса в образовательной организации нет

_____ (при наличии автобуса)

Владелец автобуса _____

_____ (ОО, муниципальное образование и др.)

Детский сад функционирует в режиме полного дня (10,5 часов) и пятидневной рабочей недели с 7 часов 15 минут до 17 часов 45 минут; выходные дни - суббота и воскресенье.

Телефоны оперативных служб:

«101», 6-74-24 - служба спасения (круглосуточно)

6-64-18 - диспетчер пожарной части № 57 (круглосуточно)

«102», 6-21-79 - дежурная часть ОВД по городскому округу

Краснотурьинск (круглосуточно)

«103», 3-46-66, 6-20-84, 6-59-18, - скорая медицинская помощь

Содержание

I. План-схемы МА ДОУ № 34

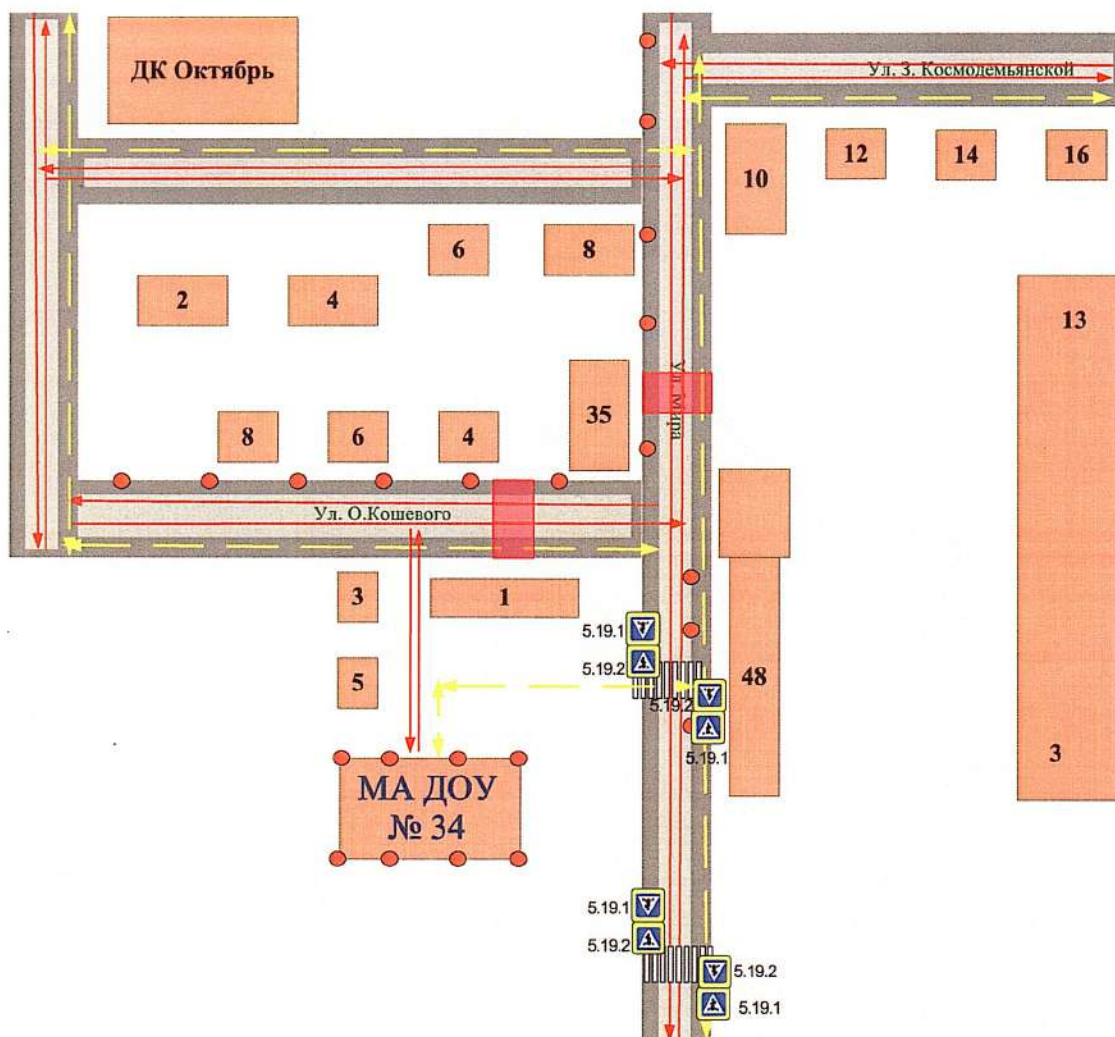
1. Район расположения МА ДОУ № 34, пути движения транспортных средств и воспитанников.
2. Организация дорожного движения в непосредственной близости от МА ДОУ № 34 с размещением соответствующих технических средств организации дорожного движения, маршруты движения детей.
3. Маршруты движения организованных групп детей от МА ДОУ № 34 к ДК «Октябрь» и парку.
4. Пути движения транспортных средств к местам разгрузки/погрузки и рекомендуемые безопасные пути передвижения детей по территории МА ДОУ № 34.






II. Приложения.

План-схема пути движения транспортных средств и детей при проведении дорожных ремонтно-строительных работ вблизи МА ДОУ № 34.

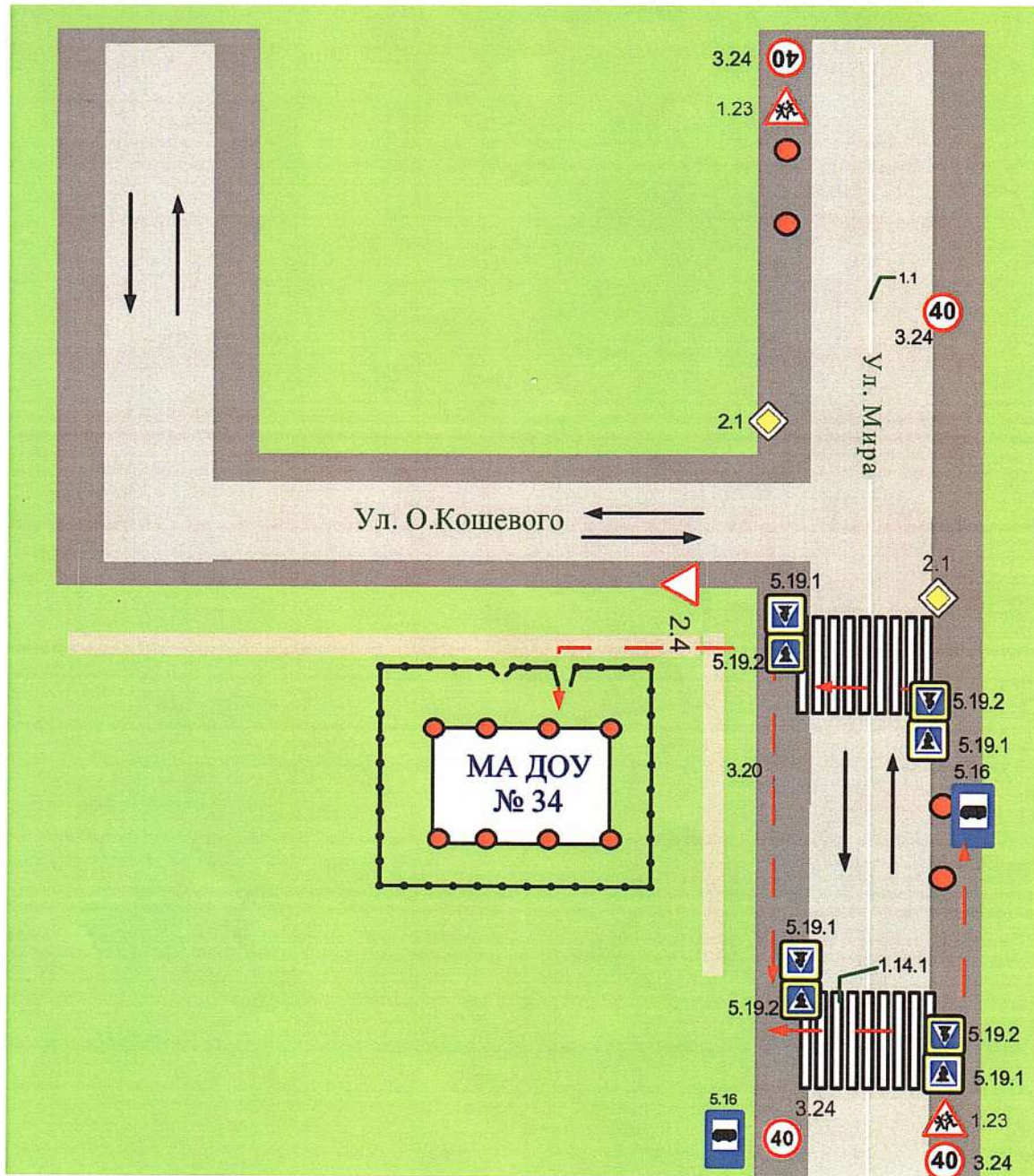
План-схемы МА ДОУ № 34

1. Район расположения МА ДОУ № 34, пути движения транспортных средств и воспитанников



-  - движение транспортных средств
-  - движение детей в (из) образовательное учреждение
-  - жилая застройка
-  - 5.19.1 пешеходный переход
-  - 5.19.2 пешеходный переход
-  - искусственное освещение
-  - проезжая часть
-  - опасные участки
-  - тротуар

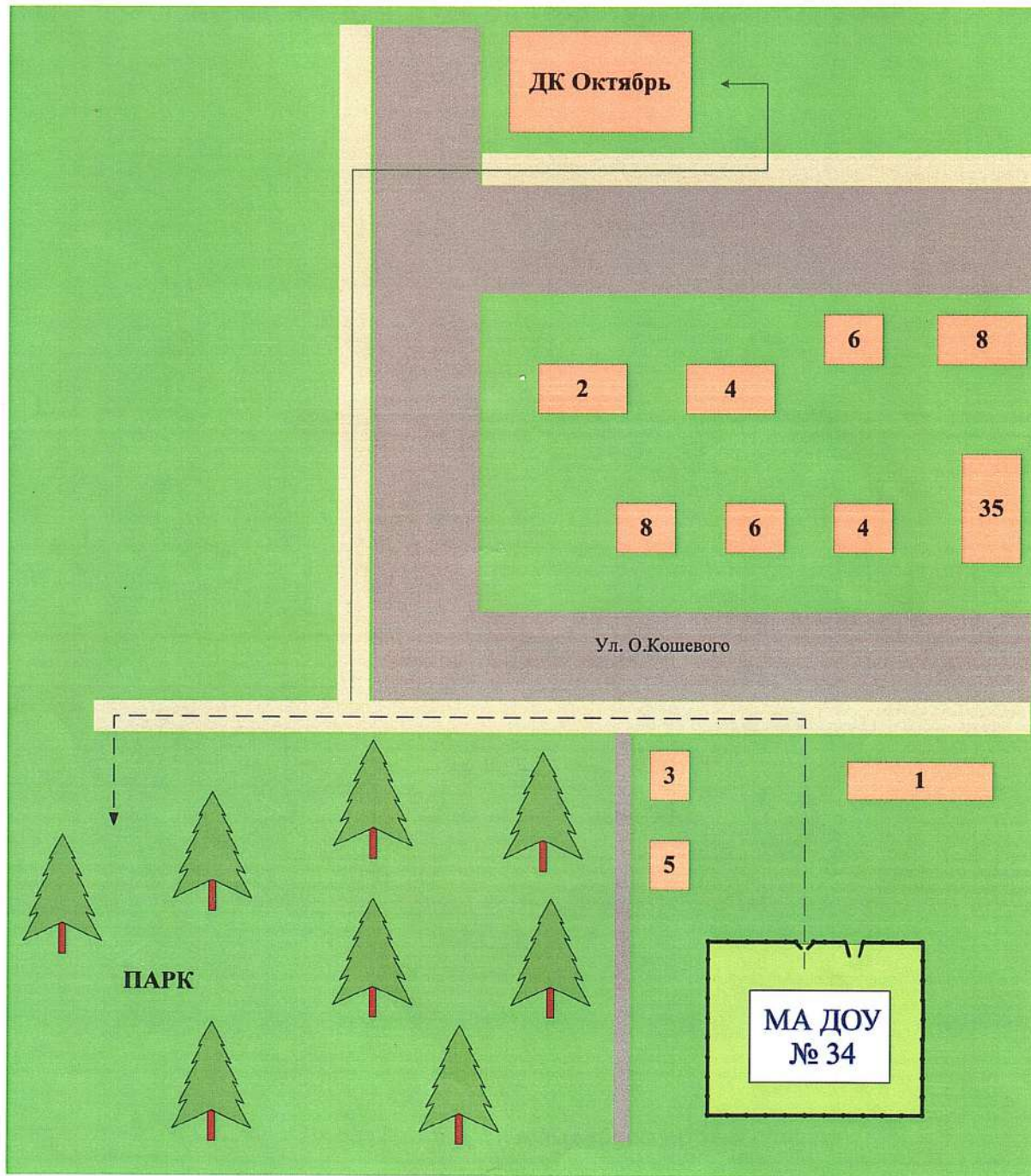
2. Схема организация дорожного движения в непосредственной близости от МА ДОУ № 34 с размещением соответствующих технических средств организации дорожного движения, маршруты движения детей








- | | | | |
|--|---|--|---------------------------------|
| | - 2.1 Главная дорога | | - 5.16 Место остановки автобуса |
| | - 3.24 Ограничение максимальной скорости | | - 5.19.1 Пешеходный переход |
| | - 1.23 «Дети» | | - 5.19.2 Пешеходный переход |
| | - Ограждение образовательного учреждения | | - 2.4 Уступил дорогу |
| | - Искусственное освещение | | |
| | - Направление движения транспортного потока | | |
| | - Направление движения детей от остановок маршрутных транспортных средств | | |

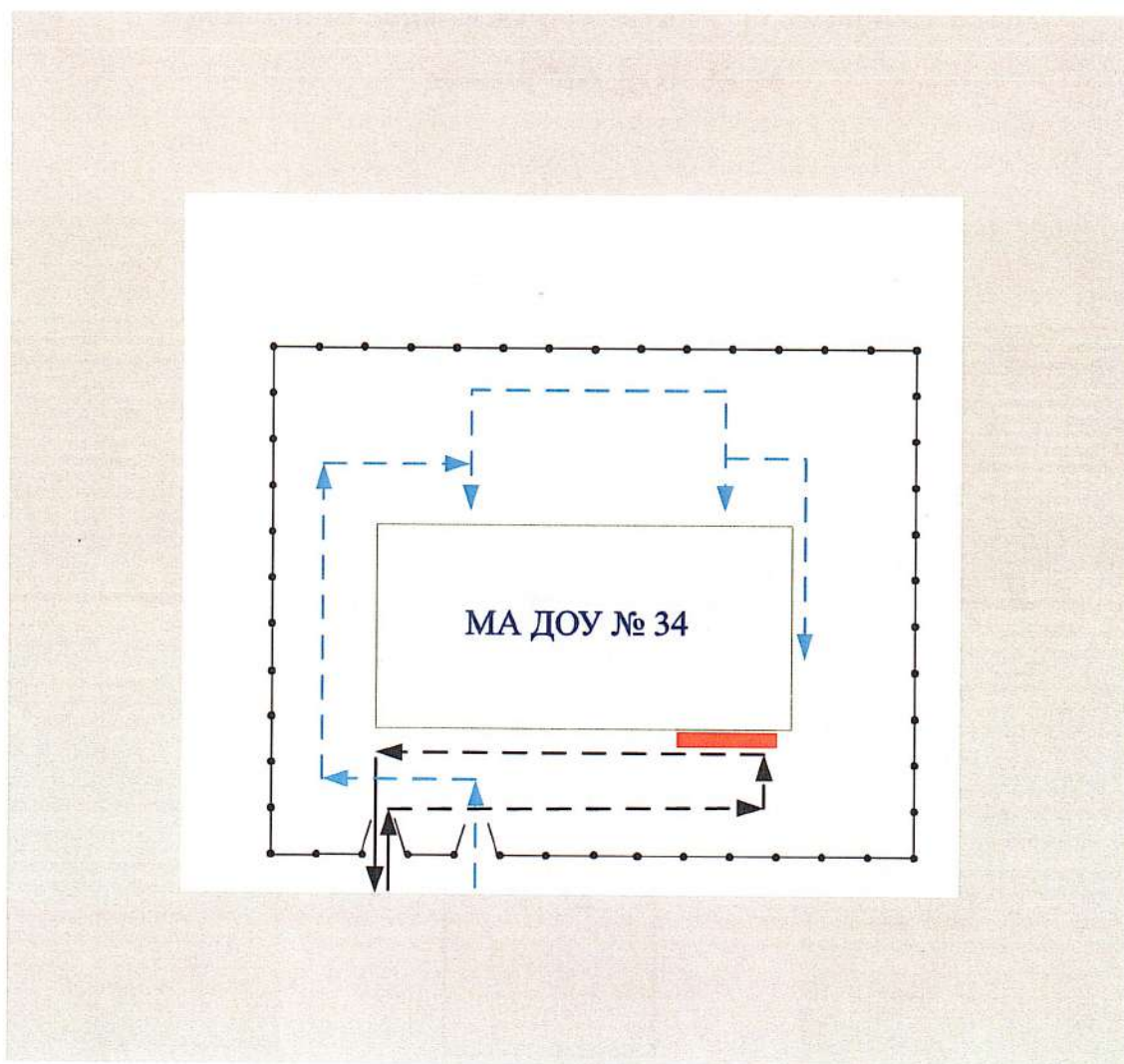
3. Маршруты движения организованных групп детей от

МА ДОУ № 34 к ДК «Октябрь» и парку




-  - Жилая застройка
-  - Проезжая часть
-  - Трогуар
-  - Направление безопасного движения группы детей к Дому культуры и парку
-  - Ограждение образовательного учреждения

4. Пути движения транспортных средств к местам разгрузки/погрузки и рекомендуемые безопасные пути передвижения детей по территории МА ДОУ № 34



- Въезд / выезд грузовых транспортных средств



- Движение грузовых транспортных средств по территории образовательного учреждения



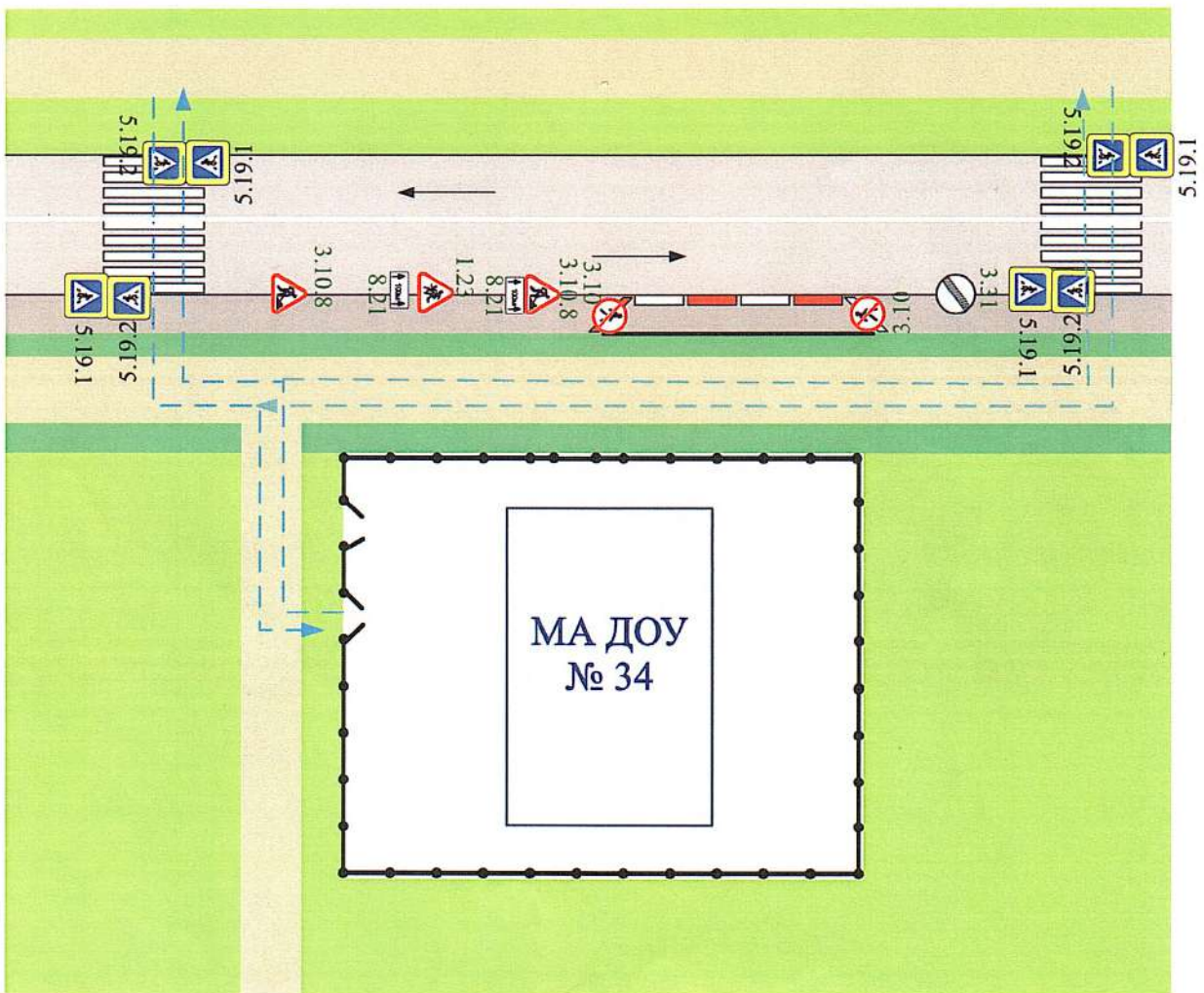
- Движение детей на территории образовательного учреждения



- Место разгрузки / погрузки

Приложение

План-схема пути движения транспортных средств и детей при проведении дорожных ремонтно-строительных работ вблизи МА ДОУ № 34



- - направление движения транспортного потока
- - рекомендуемое направление движения детей